


## 4. PERANCANGAN KREATIF

### 4.1 Desain Terpilih (Final) / *Tight tissue*

#### Buku Fotografi



Gambar 4.1 Sketsa

### 4.2 Desain Jadi / *Final Desain*

#### Buku Fotografi



Daftar Isi

1	Tanjung Boker
7	Pantai Pajar
17	Sabang Tende
27	Tende
35	Pulau Lintang
43	Tanjung Batu
49	Relin Masjid - Rumah Sda' Tenda
57	Taman Modia - Taman Penyambutan Tamu
63	Gongkah - Penghajian Masyarakat Tenda

Gambar 4.2 Daftar Isi Buku



### Tanjung Kekot

Tanjung Kekot, Kecamatan Galang,  
Kabupaten Tolitoli,  
10km/15 menit dari Kota Tolitoli.

Tanjung Kekot, mulai dikenal masyarakat Tolitoli pada tahun 2009 yang dulunya merupakan tempat untuk membudidayakan kerang - kerang, laut atau disebut bisa - bisa oleh masyarakat setempat.



Gambar 4.3 Tanjung Kekot



Untuk mencapai Tanjung Kekot dari Kota Tolitoli, wisatawan bisa berangkat umum dan cipik

KEINDAHAN Tanjung Kekot tampak segar salah apabila anda berkunjung pada saat matahari terbenam

Gambar 4.4 Bebatuan Tanjung Kekot



Gambar 4.5 Pantai di Tanjung Kekot



### Pantai Pijar

Pantai Pijar, Kecamatan Galang,  
Kabupaten Tolitoli,  
15km/25 menit dari Kota Tolitoli.

Pantai Pijar, pada awalnya tidak dikenal oleh masyarakat Tolitoli di karenakan akses ke tempat ini belum ada, baru di kenal oleh masyarakat Tolitoli pada tahun 2012.


Gambar 4.6 Pantai Pijar



Anda dapat bermain dan berenang di laut tersebut dengan bebas, karena laut pijar tidak memiliki hewan-hewan yang berbahaya. Untuk keselamatan air, semakin jauh dari pantai semakin dalam air tersebut

Kita dapat beristirahat dengan santai rumah-rumah atau gazebo yang telah disediakan untuk bersantai bersama keluarga.

Gambar 4.7 Sunset di Pantai Pijar



Gambar 4.8 Pekerja di Pantai Pijar



Pantai ini cocok untuk wisata keluarga, menikmati suasana liburan sehari penuh, dan bagi kalian yang mencintai alam. Cocuk untuk menguji tempat ini.

Gambar 4.9 Pantai Pijar disore hari



### *Sabang Tende*

Sabang Tende, kecamatan labes.  
Kabupaten Toboli,  
30Rm/30menit dari kota Toboli.

Sabang Tende merupakan pantai yang masih kurang didatangi oleh masyarakat Toboli, dan hanya sedikit pengunjung yang datang ke tempat ini. Oleh karena itu semua yang ada disini masih sangat alami dan indah.




Gambar 4.10 Sabang Tende

Sabang Tende ini memiliki air yang jernih dan banyak terumbu karang. Oleh karena itu kita harus berhati-hati saat berenang disini agar tidak terluka akibat terumbu karang yang cukup tajam tersebut.

Tempat ini memiliki sedikit keunikan yaitu pasir ditempat ini berwarna putih dan berbeda dari tempat lain yang cenderung kuning.




Gambar 4.11 Pantai di Sabang Tende



Batu-batu karang di pinggir pantai yang begitu indah, dan ombak air yang menghembus dipantai tersebut, dan pada saat matahari terbenam tempat menjadi tempat yang indah.

Gambar 4.12 Batu karang di pinggir pantai Sabang Tende




### *Twelei*

Twelei, kecamatan baolan, 10km/10menit dari kota Tolitoli dengan menggunakan motor.

Tempat ini adalah pegunungan dengan air gunung yang masih bersih dan segar, tempat yang cocok untuk menenangkan diri dari keramaian banyak orang.



Gambar 4.13 Twelei



Kandungan air di sini adalah air gunung yang sangat bersih dan segar, tempat yang cocok untuk menenangkan diri dari keramaian banyak orang.

Tempat ini hanya bisa dijangkau oleh kendaraan roda 2, oleh karena itu untuk ke sini harus menggunakan motor. Bisa digunakan untuk menenangkan diri dari keramaian banyak orang.

Gambar 4.14 Pegunungan di Twelei



## *Pulau Lutungan*

Pulau Lutungan, Kabupaten Tolitoli,  
30km/30menit dari kota Tolitoli

Pulau ini berada diselatan kota Tolitoli yang merupakan tempat kuburan para raja terdahulu, tempat ini juga merupakan tempat rekreasi kota Tolitoli, penduduk pulau ini semuanya berprofesi sebagai nelayan, itu terlihat dari banyaknya kapal nelayan dipulau ini.




Gambar 4.15 Pulau Lutungan



Selain air laut yang jernih, lingkungan di pulau Lutungan ini masih sangat hijau. Masyarakat disini sangat ramah kepada para turis yang datang, perahu merupakan satu-satunya transportasi baik bagi turis yang ingin ketempat ini, maupun penduduk yang datang berbelanja ke kota.

Gambar 4.16 Perahu nelayan di Pulau Lutungan



## *Tanjung Batu*

Tanjung Batu, kecamatan basolan  
Kabupaten Tolitoli  
2km/5menit dari Kota Tolitoli.

Tempat bersantai bagi kita yang ingin duduk atau nongkrong menikmati pemandangan sore hari, dan matahari terbenam dilepas pantai.



Gambar 4.17 Tanjung Batu



Gambar 4.18 Sunset di Tanjung Batu



*Balre Masigi*

Balre Masigi, rumah adat kota Tolitoli, Kabupaten Naha, kota Tolitoli, 5km/10menit dari kota Tolitoli.

Rumah ini merupakan bentuk peninggalan rumah para raja terdahulu. bentuk rumah ini berpacu dari rumah adat di terate cuma sedikit mengalami perubahan karena pengaruh adat istiadat setempat.

Gambar 4.19 Rumah Adat Balre Masigi



Gambar 4.20 Tarian Adat Moduai



Gambar 4.21 Rumah Adat



### *Tarian Moduai*

Tarian yang bersembolisasi untuk penyambutan kepada tamu-tamu yang mengunjungi Tolitoli. tarian yang telah ada dari jaman kerajaan dan masih digunakan hingga sekarang.

Tarian ini mengadung unsur semangat dengan para penari berentak-terik dengan maksud para tamu selamat datang dan di sambut oleh masyarakat Tolitoli.



Gambar 4.22 Tarian Moduai



### *Cengkeh*

Tolitoli dikenal sebagai Kota cengkeh karena merupakan penghasil utama wangi Tolitoli.

Pada umumnya setiap warga memiliki perkebunan cengkeh pribadi yang luasnya terdiri dari 250 pohon sampai 1000 pohon dan cengkeh di Tolitoli berbuah 1 ton per 1 ha, dengan 1 pohon dapat menghasilkan 15kg.

Cengkeh yang masih muda berwarna merah, untuk dapat dipal cengkeh harus dipukul terlebih dahulu agar menjadi warna hitam dan kering.

Dari 15kg cengkeh yang muda, sudah dipangas dan kering cengkeh tersebut akan susut sampai tinggal 7kg-8kg saja.



Gambar 4.23 Cengkeh

*Postcard*



Pesona Wisata  
*Tolitoli*

Gambar 4.24 *postcard 1*



Pesona Wisata  
*Tolitoli*

Gambar 4.25 *poscard 2*



Pesona Wisata  
*Tolitoli*

Gambar 4.26 *postcard 3*